



государственный природный  
заповедник  
**КЕРЖЕНСКИЙ**


Нижний Новгород  
1993




**К**ерженец... Сказочной силой и таинственностью веет от названия этой небольшой речки, затерявшейся в глухом Заволжье. Незатейлива красота наших лесов, но все же тихие, ржаво-коричневые воды Керженца, стойные сосны по его берегам, замшелые пни и рубиновые ягоды клюквы на болотах создают удивительно неповторимый колорит. Для всех, кто слышал о Керженце этот уголок природы представляется в сознании как заповедник, овеянный преданиями и легендами.



С давних пор эти места были прибежищем раскольников. Гонимые государством и церковью, в тишине вековых лесов нашли они свое пристанище. Именно сюда, в начале 19 века, переместился и духовный центр старообрядчества. До сих пор еще в некоторых деревнях бережно хранятся религиозные книги того времени.








Нижнее течение Керженца - одна из самых редко населенных частей Нижегородской области. Среди лесов теряются небольшие деревеньки, поселки да кордоны. Плотность населения здесь менее 1 человека на км<sup>2</sup>, при средней по области около 50.

Места вдоль Керженца издавна выделялись своим промысловым значением и в первую очередь бобровыми гонами, бортными угожьями и обилием рыбы. По свидетельствам старожилов пудовые щуки были здесь не редкостью, в осенне-зимнее время вылавливалось много налима, а весной шли лещ, язь и окунь.




Но, оскудел с годами животный мир этих мест. Сначала пропали бобры, потом все реже стали встречаться медведи и лоси, а уже в советское время из-за интенсивного лесосплава резко ухудшились условия жизни водных обитателей.




Глухие, малонаселенные леса среднего течения Керженца - уникальный уголок природы, требующий внимания и заботы со стороны человека. Здесь происходит соприкосновение северной и южной фауны Европейской части России.

Еще в 1936 году в связи с выпуском ценных пушных зверей был организован на Керженце заказник, определивший во многом успех заселения области бобром. Однако, этот регион требовал для себя еще большей заботы и внимания.




Не случайно, Постановлением Правительства № 360 в апреле 1993 года в целях сохранения и изучения природного комплекса южной тайги бассейна реки Волги на Керженце был организован государственный природный заповедник площадью более 47 тыс. га. Западная граница его проходит по р. Керженец, южная по р. Пугайчик. На востоке заповедник граничит с Борским и Воскресенским районами, а на севере - с Семеновским лесхозом.





Достаточно взглянуть на цифры, чтобы убедиться в необходимости изучения и охраны этого заповедного уголка. Из 36 видов рыб, обитающих в реках и озерах нашего края, здесь встречаются около 20. Классы земноводных и пресмыкающихся представлены соответственно 11 и 6 видами, на гнездовании обнаружено свыше 160 видов птиц. Из класса млекопитающих зарегистрировано не менее 50 видов 6 отрядов. Среди этого многообразия животного мира есть виды, охрана которых особенно важна - они занесены в Красную Книгу России.





Создание заповедника позволит предотвратить гибель этой красивой земли и положить начало восстановлению нарушенного некогда экологического равновесия. В заповеднике запрещены все виды хозяйственной деятельности: рубка леса, выпас скота, охота, рыбная ловля, сбор грибов и ягод. За нарушение заповедного режима налагается штраф в размере от 1 до 10 минимальных окладов.

Все эти меры направлены лишь на то, чтобы наши потомки могли ощутить прелесть дикой природы, тишину векового леса и спокойное течение древнего Керженца.







Текст и оформление Федоровского Д.Н.

Адрес заповедника: 603082, г. Н.Новгород, Кремль, корп. 2,  
Департамент охраны природы